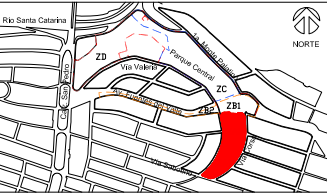


UBICACIÓN GENERAL



Características del Proyecto : Zona A

Superficie de Intervención ZC:	30,000 m ² / 3 Ha	Longitud de Instalación:	288 m
Superficie de arbolado:	1,450 m ²	Longitud de tuberías:	508 m
Superficie de trotacalles:	377 m ²	Sup. obras de saneamiento:	229 m ²
Rehabilitación de banquetas:	1,870 m ²	Sup. parque carritos:	911 m ²
Sup. zona de juegos infantiles:	772 m ²		

SIMBOLOGÍA

NOTAS GENERALES

- Los niveles son referidos en metros, de acuerdo al banco de nivel existente.
- Las cotas deben ser verificadas, no se tomarán medidas a escala de este plano.
- Este plano deberá verificarse con los correspondientes de estructura e instalaciones, cualquier discrepancia deberá consultarse con el proyectista.
- El contratista recibirá en el lugar de la obra, las dimensiones y niveles indicados en este plano, antes de iniciar cualquier trabajo, debiendo comparecer a la dirección arquitectónica cualquier diferencia que hubiere, así como la interpretación del propio contratista a este dibujo.
- El plano con la última corrección cancela el anterior.
- Los acabados, especificaciones y detalles señalados en este plano deberán ejecutarse de acuerdo a las especificaciones correspondientes.
- Los ejes arquitectónicos rigen sobre los ejes estructurales.
- Las medidas dadas de centros de los planos arquitectónicos y de alineación de las calles deben coincidir con las cotas estructurales.
- Este proyecto está basado en la topografía realizada por la Secretaría de Obras del Municipio de San Pedro Garza García, recibido el 28 de Agosto de 2019.
- El proyecto deberá ser estudiado en todas sus partes por la supervisión y la empresa constructora previa al inicio de los trabajos.

Cuadro de Revisiones

REV.	Fecha	Dibujó	Revisó	Aprobó

Fase de Proyecto: PROYECTO EJECUTIVO

Responsables de Diseño, Arquitectura y Paisaje

Nombre: **Arq. Mario Schjeñan Garduño** **gdu**
Director General

Marco A. González
Coordinador Administrativo gdu

Arq. Gustavo Rojas Paredes
Coordinador General de Proyecto Ejecutivo

Equipo de diseño y desarrollo de proyecto:
Arq. Ptl. Jessica Navarrete Hernández
D.U.A. Pamela Salazar de Jesús
Arq. Carlos Rodríguez Camona
Pasante Ing. Arq. Sergio Alejandro López Maljón
Arq. Juan José Peña Berdeya
Arq. y Pl. Bethel Ruiz Ortiz

Responsables Técnicos

Nombre: Cédula No. de registro Firma

Instalaciones e Infraestructura:
NOLTE - Ing. Mario Villafán

Trazo, nivelación:
ARSUAM - Ing. Armando Guerrero F.

Ingeniería de costos:
ICARM - Ing. Jose M. Roldán P.

Diseño y cálculo estructural:
Grupo Clever - Ing. Enrique Clever

Diseño de iluminación arq.:
333 Luxes - Elías Cisneros

Municipio de San Pedro Garza García

Miguel Bernardo Treviño de Hoyos
Presidente Municipal

Ramona Yadira Medina Hernández
Secretaría de Obras Públicas

Arq. Héctor Liberado Hinojosa Hernández
Director de Proyectos y Construcción

Tipo de Obra: Rehabilitación

Ubicación: Colón de Fuentes del Valle
Módulo: San Pedro Garza García Monterrey, N.L.

Proyecto: Ave. Mario Schjeñan Garduño
Dibujó: gdu Revisó: gdu

Título del plano

Parque Central San Pedro Garza García

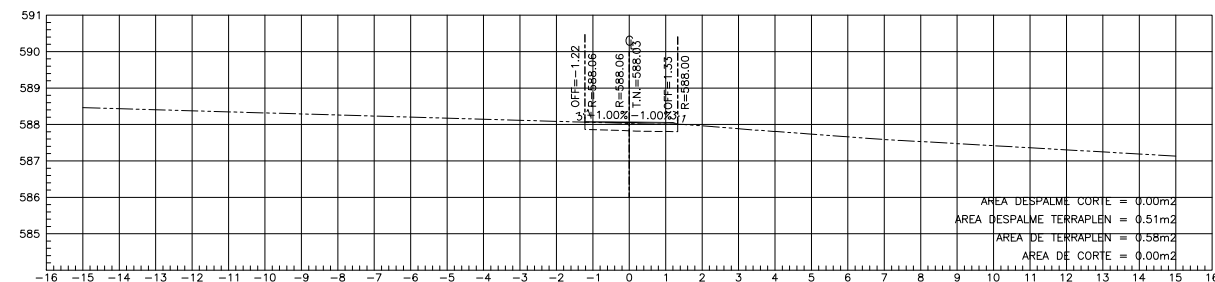
Plano de secciones: 4+100.00 al 4+119.03

Escala: 1:100

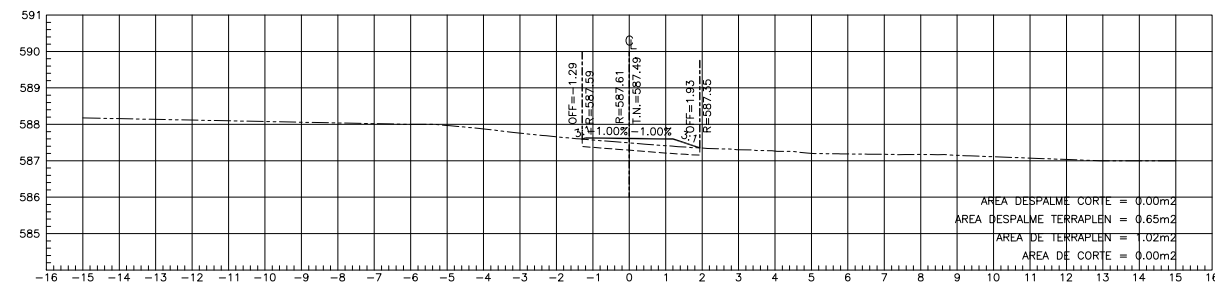
Acotación: Metros

Fecha de emisión de plano: 08 de Octubre del 2019

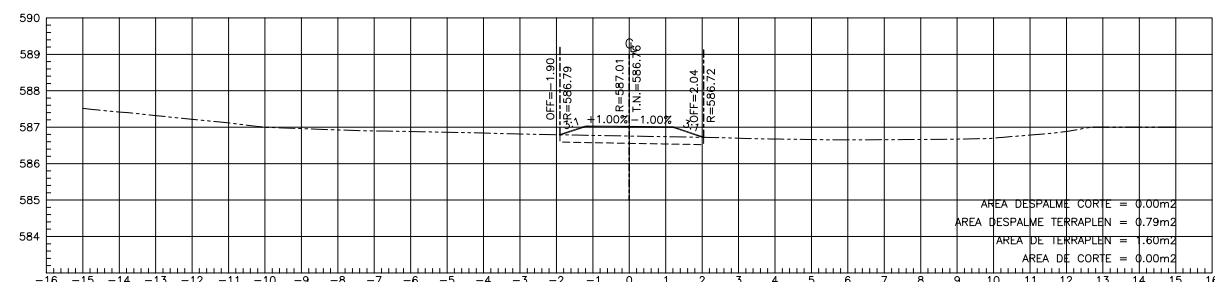
Clave del plano: **ZA-SC-04-02**



ESTACION 4+119.03
TERMINA EJE 4



ESTACION 4+110.00



ESTACION 4+100.00